

































































## Audax-Seconda traccia.

	Indicazioni	Dista	Direzi	Temp	Distanza	Tempo
	Parti dalnizio seconda traccia				0 m	0 secondi
	Immettersi su Via Guglielmo Marconi e correre a sudovest	0 m	N	0 secon...	0 m	0 secondi
	Immettersi sulla rotonda Rotonda	219 m	O	1 minuti	219 m	1 minuti
	Girare alla terza traversa a destra su Via Grignano	35 m	O	1 minuti	254 m	1 minuti
	Immettersi sulla rotonda Rotonda	356 m	SO	1 minuti	609 m	2 minuti
	Girare a destra in direzione Foligno/Limiti/Cannara	60 m	S	1 minuti	669 m	2 minuti
	Immettersi sulla rotonda Rotonda	1.4 km	SE	4 minuti	2.0 km	5 minuti
	Girare alla prima traversa a destra su Strada	28 m	S	1 minuti	2.1 km	5 minuti
	Immettersi sulla rotonda Rotonda	737 m	SE	1 minuti	2.8 km	6 minuti
	Girare alla prima traversa a destra su Via Enrico Giustozzi	55 m	S	1 minuti	2.9 km	6 minuti
	Immettersi sulla rotonda Rotonda	513 m	S	1 minuti	3.4 km	7 minuti
	Girare alla seconda traversa a destra su Via Giorgio Vasari	44 m	SE	1 minuti	3.4 km	7 minuti
	Immettersi sulla rotonda Rotonda	480 m	SE	1 minuti	3.9 km	8 minuti
	Girare alla prima traversa a destra su Via Giorgio Vasari	40 m	S	1 minuti	3.9 km	8 minuti
	Immettersi sulla rotonda Rotonda	292 m	S	1 minuti	4.2 km	9 minuti
	Girare alla prima traversa a destra su Via Fiamenga	37 m	S	1 minuti	4.3 km	9 minuti
	Mantenere la sinistra su Via Bevagna	1.5 km	SO	3 minuti	5.8 km	11 minuti
	Immettersi sulla rotonda Rotonda	3.9 km	SO	8 minuti	9.7 km	19 minuti
	Girare a destra in direzione Bevagnai/Montefalco	58 m	O	1 minuti	9.7 km	19 minuti
	Proseguire in direzione Todi/Bastard/Montefaico/Collevalenza	1.1 km	SO	2 minuti	10.8 km	21 minuti
	Proseguire in direzione Collevalenza/Massa Martana/Bastardo/Saragano	11.2 km	SO	23 minuti	22.0 km	43 minuti
	Proseguire in direzione Massa/Martana	880 m	SO	2 minuti	22.8 km	44 minuti
	Immettersi sulla rotonda Rotonda	474 m	SO	1 minuti	23.3 km	45 minuti
	Girare alla seconda traversa a destra su Largo Alcide De Gasperi	30 m	S	1 minuti	23.3 km	45 minuti
	Proseguire in direzione Todi	307 m	O	1 minuti	23.6 km	46 minuti
	Immettersi sulla rotonda Rotonda	66 m	O	1 minuti	23.7 km	46 minuti
	Girare alla prima traversa a destra su Via Roma	16 m	SO	1 minuti	23.7 km	46 minuti
	Proseguire in direzione Collevalenza	5.8 km	SO	9 minuti	29.5 km	54 minuti
	Girare a sinistra su Strada Provinciale Di Frontignano	11.1 km	O	19 minuti	40.7 km	1 ore e 13 minuti
	Girare a sinistra in direzione Todi Centro	307 m	SO	2 minuti	41.0 km	1 ore e 14 minuti
	Immettersi sulla rotonda Rotonda	3.4 km	S	6 minuti	44.4 km	1 ore e 20 minuti
	Girare a destra in direzione Orvieto	16 m	SO	1 minuti	44.4 km	1 ore e 20 minuti








## Audax-Seconda traccia.

	Indicazioni	Dista	Direzi	Temp	Distanza	Tempo
	Immettersi sulla rotonda Rotonda	885 m	O	2 minuti	45.3 km	1 ore e 21 minuti
	Girare alla seconda traversa a destra su Largo Margherita Chiaramonti Caporali	30 m	S	1 minuti	45.3 km	1 ore e 22 minuti
	Girare a sinistra su Strada Statale Orvietana	4.5 km	O	7 minuti	49.8 km	1 ore e 28 minuti
	Girare a sinistra su Strada Statale Di Baschi	17 m	SO	1 minuti	49.9 km	1 ore e 28 minuti
	Girare a destra su Corbara in direzione Fossatello	19.0 km	O	30 minuti	68.8 km	1 ore e 58 minuti
	Girare a sinistra su Strada	11.5 km	N	17 minuti	80.3 km	2 ore e 14 minuti
	Girare a sinistra su Via Delle Querce	27 m	SO	1 minuti	80.3 km	2 ore e 14 minuti
	Immettersi sulla rotonda Rotonda	339 m	SO	1 minuti	80.6 km	2 ore e 15 minuti
	Girare alla seconda traversa a destra su Via Monte Peglia	45 m	S	1 minuti	80.7 km	2 ore e 15 minuti
	Immettersi sulla rotonda Rotonda	346 m	S	1 minuti	81.0 km	2 ore e 16 minuti
	Girare alla prima traversa a destra su Strada	28 m	SO	1 minuti	81.1 km	2 ore e 16 minuti
	Girare a sinistra su Strada	319 m	SO	1 minuti	81.4 km	2 ore e 16 minuti
	Girare a destra su Via 7 Martiri	445 m	S	1 minuti	81.8 km	2 ore e 17 minuti
	Mantenere la sinistra su Strada Della Stazione	433 m	SO	1 minuti	82.3 km	2 ore e 18 minuti
	Immettersi sulla rotonda Rotonda	2.5 km	SE	6 minuti	84.8 km	2 ore e 23 minuti
	Girare alla seconda traversa a destra su Strada Di Porta Romana	34 m	SE	1 minuti	84.8 km	2 ore e 24 minuti
	Girare a destra su Via Degli Alberici	491 m	E	1 minuti	85.3 km	2 ore e 24 minuti
	Girare a sinistra su Via Ippolito Scalza	194 m	SE	1 minuti	85.5 km	2 ore e 25 minuti
	Girare a destra su Via Lorenzo Maitani	168 m	NE	1 minuti	85.6 km	2 ore e 25 minuti
	Esegui un'inversione a U per dirigersi su Via Lorenzo Maitani	163 m	NE	1 minuti	85.8 km	2 ore e 26 minuti
	Girare a destra su Piazza Febei	163 m	O	1 minuti	86.0 km	2 ore e 26 minuti
	Girare a destra su Via Luca Signorelli	190 m	N	1 minuti	86.2 km	2 ore e 26 minuti
	Girare a sinistra su Via Gualterio	248 m	E	1 minuti	86.4 km	2 ore e 27 minuti
	Girare a destra su Via Cesare Nebbia	42 m	N	1 minuti	86.5 km	2 ore e 27 minuti
	Girare a sinistra su Piazza Guglielmo Marconi	214 m	SE	1 minuti	86.7 km	2 ore e 28 minuti
	Girare a destra su Strada Della Stazione	735 m	SO	2 minuti	87.4 km	2 ore e 29 minuti
	Girare a destra su Strada Della Stazione	1.5 km	O	2 minuti	88.9 km	2 ore e 31 minuti
	Girare a sinistra su Strada	2.3 km	SE	6 minuti	91.2 km	2 ore e 36 minuti
	Girare a destra su Strada	445 m	NE	1 minuti	91.7 km	2 ore e 37 minuti
	Immettersi sulla rotonda Rotonda	319 m	SE	1 minuti	92.0 km	2 ore e 38 minuti
	Girare alla quarta traversa a destra su Via Monte Peglia	110 m	N	1 minuti	92.1 km	2 ore e 38 minuti
	Immettersi sulla rotonda Rotonda	348 m	NE	1 minuti	92.5 km	2 ore e 39 minuti

## Audax-Seconda traccia.

	Indicazioni	Dista	Direzi	Temp	Distanza	Tempo
	Girare alla prima traversa a destra su Via Delle Querce	17 m	NE	1 minuti	92.5 km	2 ore e 39 minuti
	Immettersi sulla rotonda Rotonda	485 m	NE	1 minuti	93.0 km	2 ore e 39 minuti
	Girare alla terza traversa a destra su Via Delle Querce	56 m	SO	1 minuti	93.0 km	2 ore e 40 minuti
	Immettersi sulla rotonda Via Delle Querce	270 m	N	1 minuti	93.3 km	2 ore e 40 minuti
	Girare alla terza traversa a destra su Via Delle Querce	71 m	SO	1 minuti	93.4 km	2 ore e 40 minuti
	Girare a sinistra su Località Colonna Di Prodo	8.7 km	E	13 minuti	102 km	2 ore e 52 minuti
	Girare a sinistra su Strada Statale Marscianese	26.9 km	NE	41 minuti	129 km	3 ore e 33 minuti
	Mantenere la sinistra su Via Orvietana	4.7 km	NE	8 minuti	134 km	3 ore e 40 minuti
	Girare a destra su Viale 24 Maggio	1.3 km	E	2 minuti	135 km	3 ore e 42 minuti
	Girare a sinistra su Strada Statale Marscianese	261 m	E	1 minuti	135 km	3 ore e 42 minuti
	Immettersi sulla rotonda Rotonda	576 m	SO	2 minuti	136 km	3 ore e 43 minuti
	Girare alla prima traversa a destra su Strada Statale Marscianese	20 m	N	1 minuti	136 km	3 ore e 43 minuti
	Immettersi sulla rotonda Rotonda	546 m	NE	1 minuti	136 km	3 ore e 44 minuti
	Girare a destra su Sp375 in direzione Sp340/E45/Collazzone/Papiano	27 m	NE	1 minuti	136 km	3 ore e 44 minuti
	Proseguire in direzione Sp375/Via Dei Partigiani/Papiano/Deruta/Perugia	237 m	E	1 minuti	137 km	3 ore e 45 minuti
	Girare alla seconda traversa a destra su Strada Provinciale Di Marsciano	31 m	E	1 minuti	137 km	3 ore e 45 minuti
	Proseguire in direzione Perugia	5.7 km	N	12 minuti	142 km	3 ore e 56 minuti
	Immettersi sulla rotonda Rotonda	4.2 km	N	10 minuti	147 km	4 ore e 5 minuti
	Girare alla seconda traversa a destra su Strada Provinciale Di Marsciano	40 m	NE	1 minuti	147 km	4 ore e 6 minuti
	Proseguire in direzione Perugia	1.8 km	N	4 minuti	148 km	4 ore e 9 minuti
	Girare alla seconda traversa a destra su Strada Provinciale Di Marsciano	33 m	N	1 minuti	148 km	4 ore e 10 minuti
	Immettersi sulla rotonda Rotonda	2.6 km	N	4 minuti	151 km	4 ore e 13 minuti
	Girare a destra in direzione E45/Torgiano/Bettona	26 m	E	1 minuti	151 km	4 ore e 14 minuti
	Proseguire in direzione A1/E45/Roma/Terni	919 m	E	2 minuti	152 km	4 ore e 15 minuti
	Girare a destra su Via Santa Elisabetta	9.1 km	NE	14 minuti	161 km	4 ore e 29 minuti
	Girare a sinistra su Via Giovanni Amendola	3.5 km	SE	7 minuti	165 km	4 ore e 35 minuti
	Mantenere la destra su Via San Francescuccio De' Mietitori	1.1 km	NE	3 minuti	166 km	4 ore e 37 minuti
	Immettersi sulla rotonda Rotonda	973 m	E	2 minuti	167 km	4 ore e 39 minuti
	Girare alla seconda traversa a destra su Via Portella Delle Ginestre	40 m	E	1 minuti	167 km	4 ore e 39 minuti
	Immettersi sulla rotonda Rotonda	670 m	E	2 minuti	167 km	4 ore e 40 minuti
	Girare a destra in direzione A1/Ss75/Roma/Perugia/Foligno/Assisi/Santa Maria Degli Angeli Centro	42 m	NE	1 minuti	167 km	4 ore e 40 minuti
	Immettersi sulla rotonda Rotonda	499 m	E	1 minuti	168 km	4 ore e 41 minuti

## Audax-Seconda traccia.

	Indicazioni	Dista	Direzi	Temp	Distanza	Tempo
	Girare alla seconda traversa a destra su Via Armando Diaz	31 m	N	1 minuti	168 km	4 ore e 41 minuti
	Immettersi sulla rotonda Rotonda	578 m	E	2 minuti	168 km	4 ore e 42 minuti
	Girare alla prima traversa a destra su Via Los Angeles	23 m	E	1 minuti	168 km	4 ore e 43 minuti
	Immettersi sulla rotonda Rotonda	122 m	SE	1 minuti	169 km	4 ore e 43 minuti
	Girare a destra in direzione Foligno/Castelnuovo	29 m	SE	1 minuti	169 km	4 ore e 43 minuti
	Mantenere la destra su Via Los Angeles	55 m	SE	1 minuti	169 km	4 ore e 43 minuti
	Lasciare la strada Via Los Angeles	2 m	S	0 secon...	169 km	4 ore e 43 minuti
	Arriva aFine seconda traccia	2 m	N		169 km	4 ore e 43 minuti